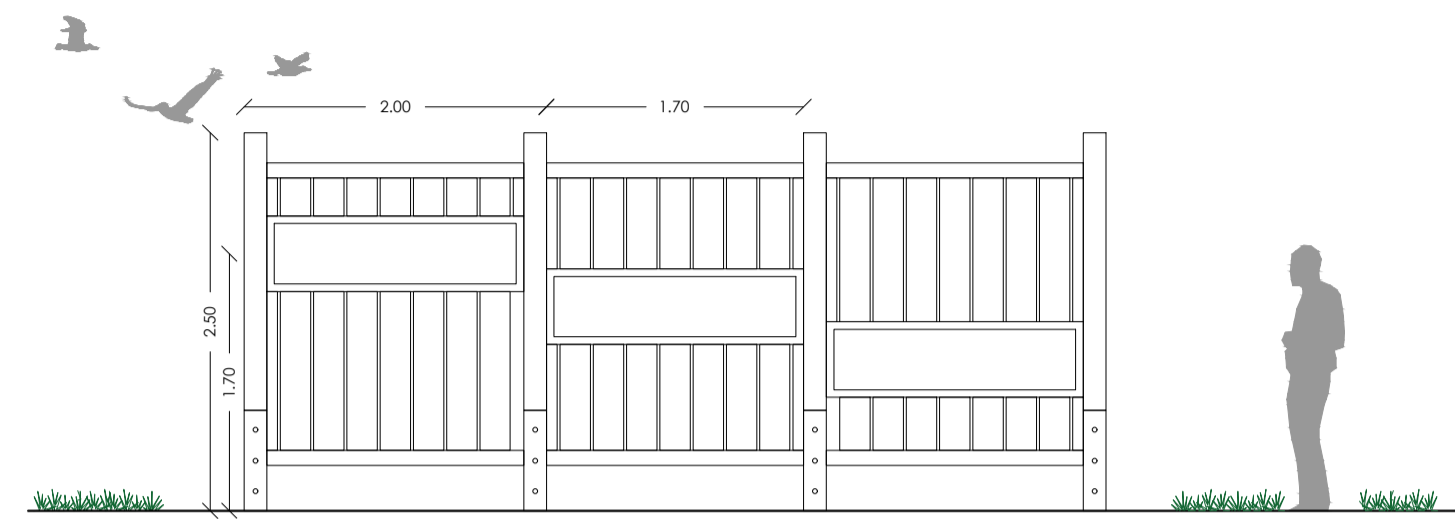


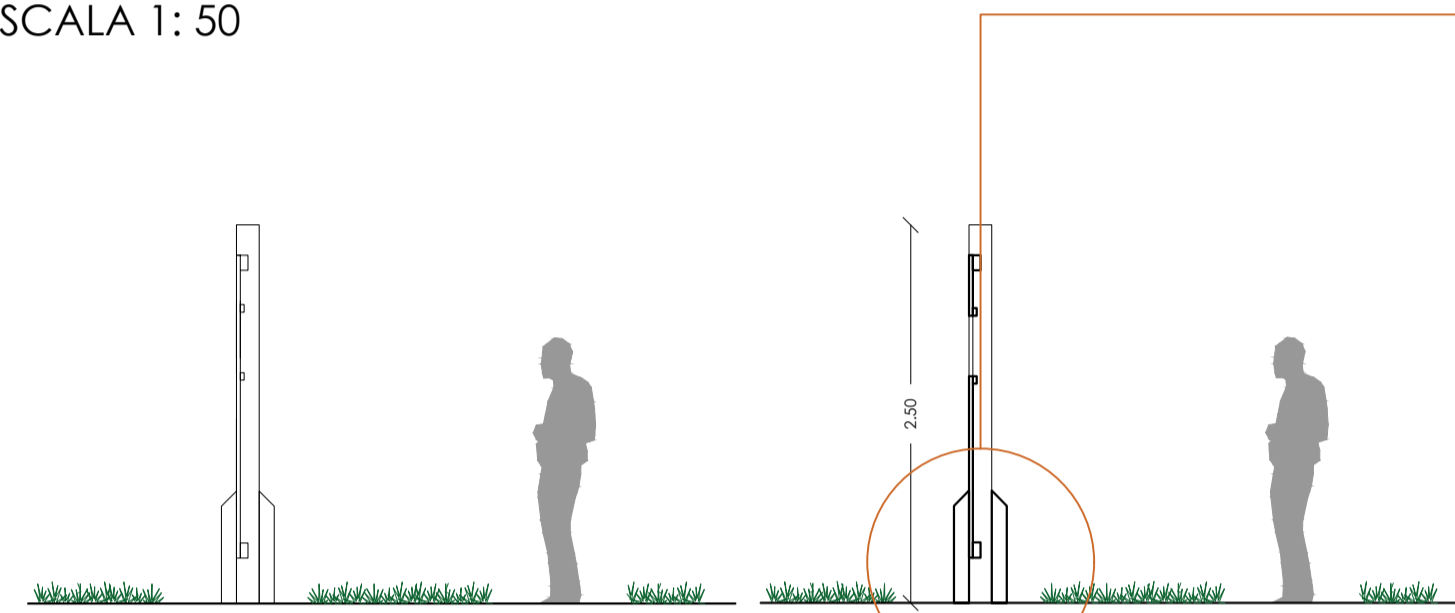
ITINERARI ESCURSIONISTICI PABILLONIS

Itinerari ippo- ciclo- pedonali volti alla valorizzazione del patrimonio culturale, paesaggistico e ambientale

STRUTTURE TEMPORANEE PER L'OSSERVAZIONE DELLA FAUNA

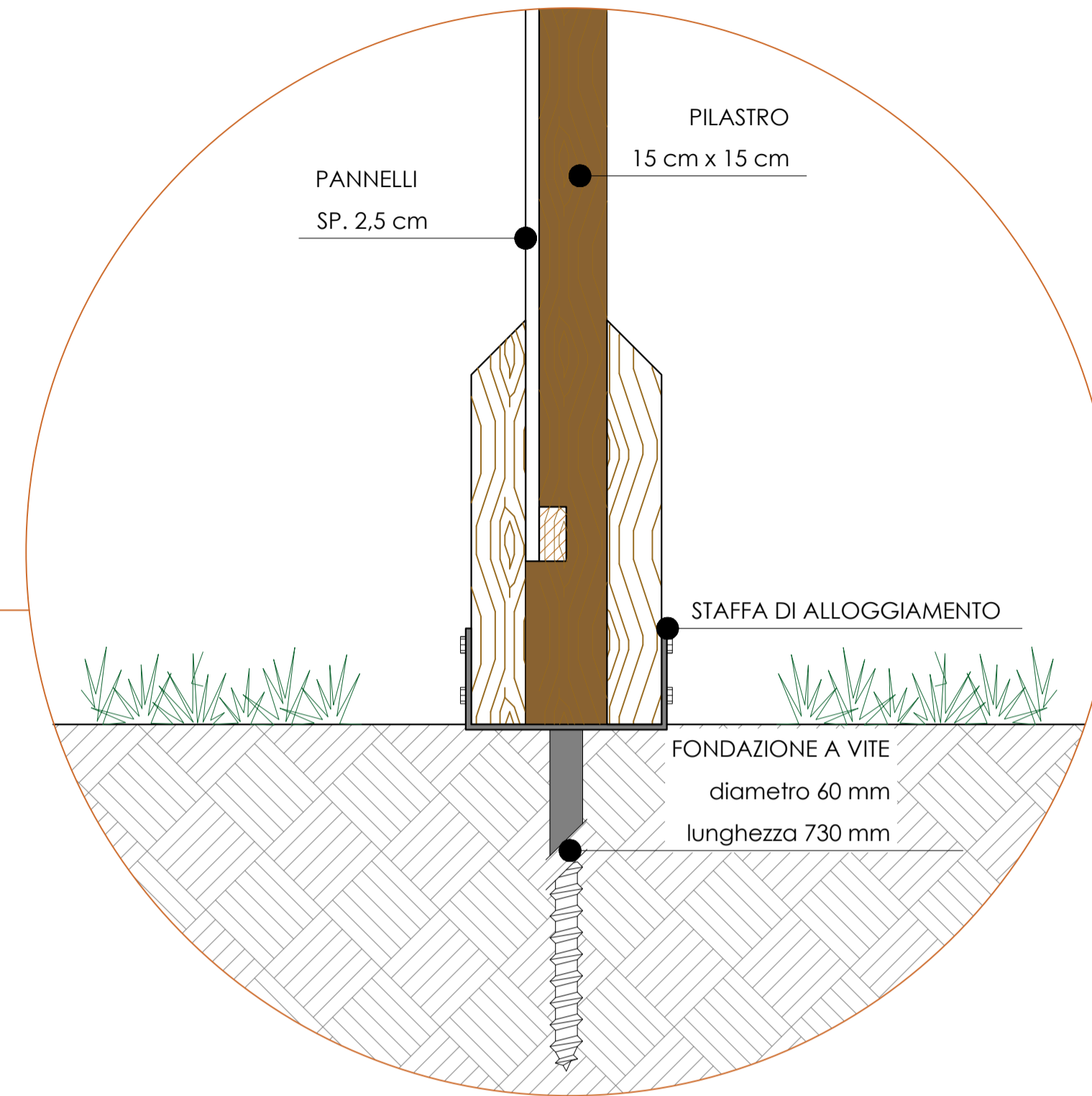


PROSPETTO FRONTALE
SCALA 1: 50

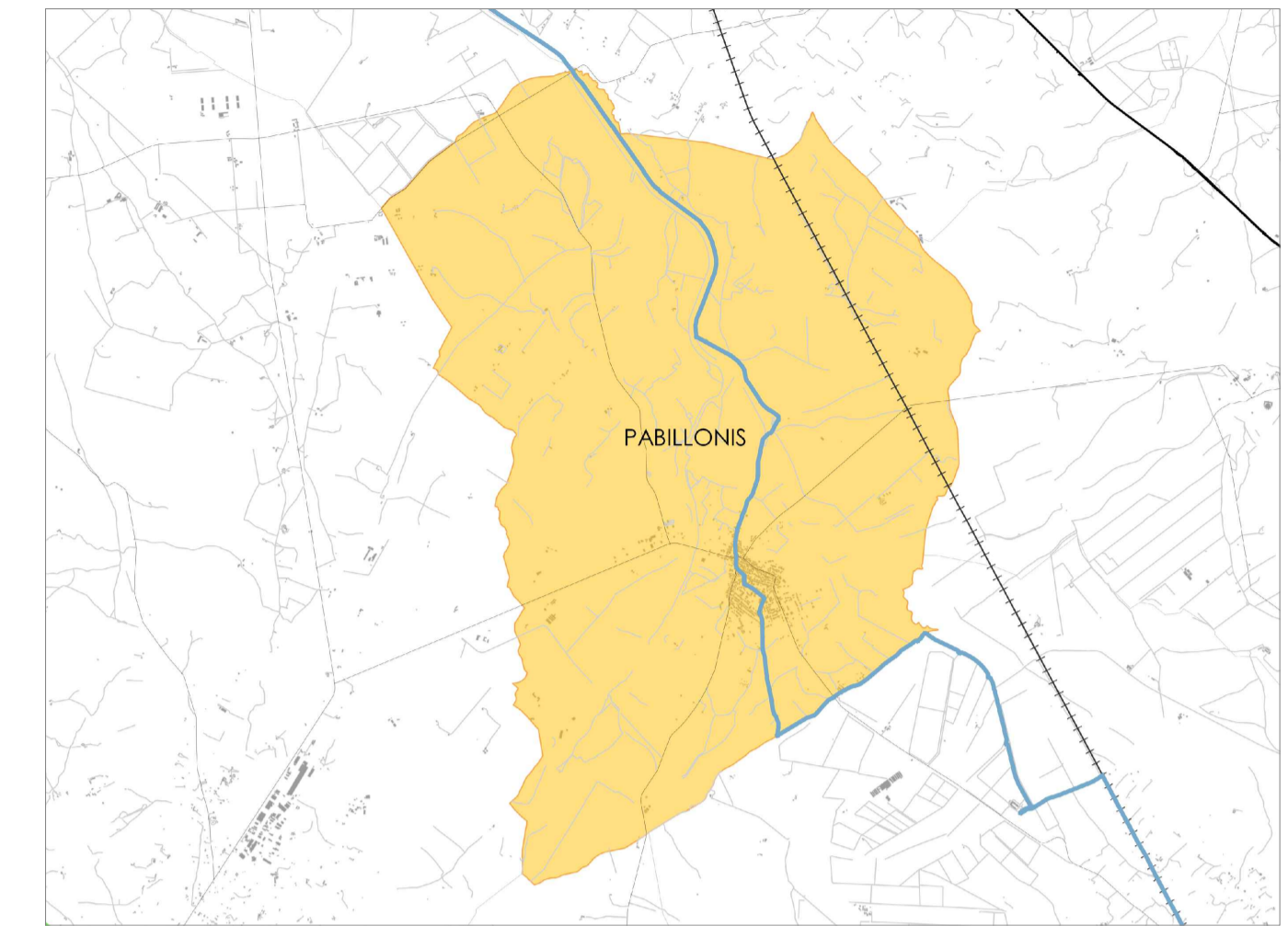


PROSPETTO LATERALE
SCALA 1: 50

SEZIONE
SCALA 1: 50



ANCORAGGIO A TERRA
SCALA 1: 10

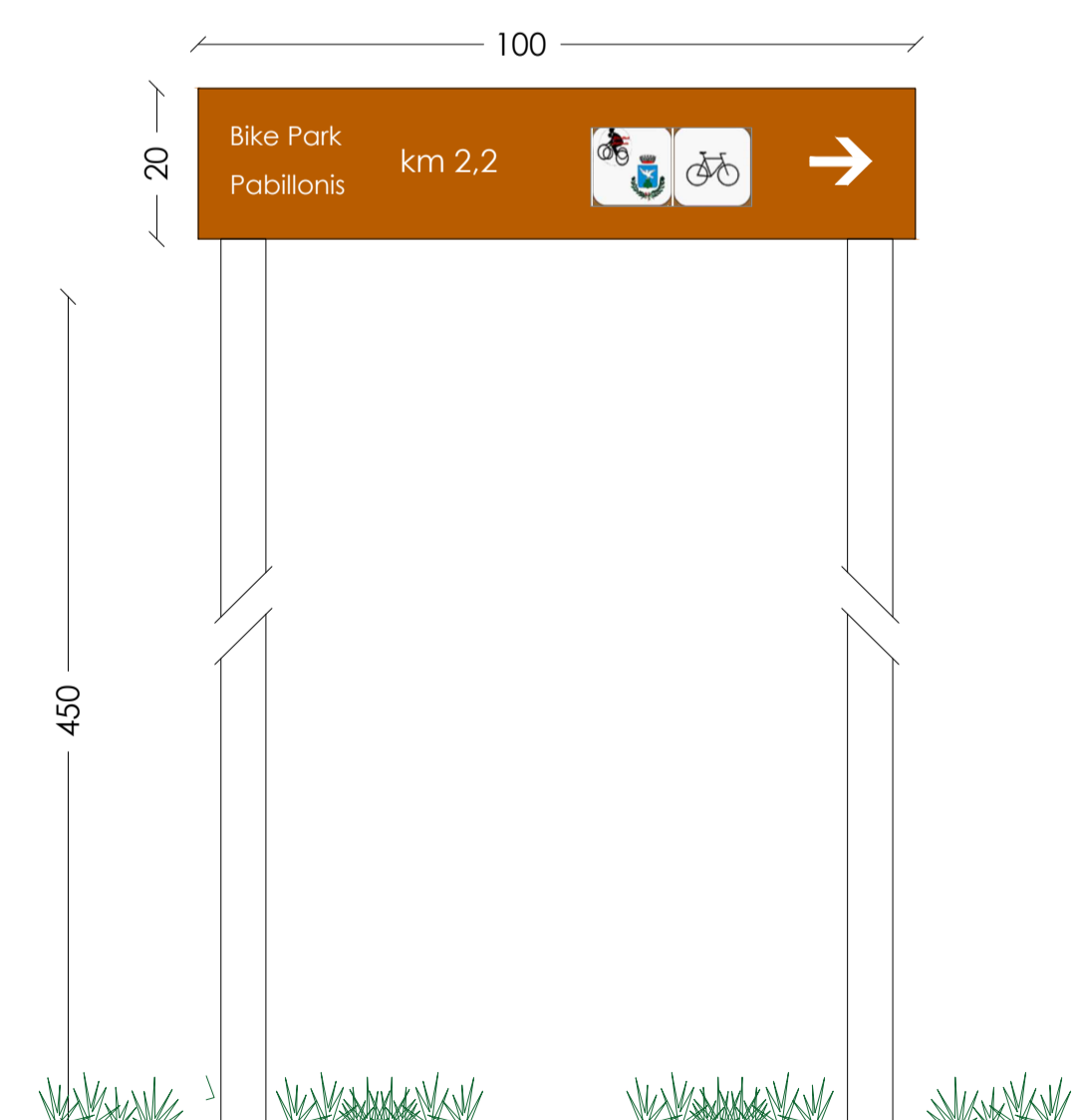


LEGENDA INTERVENTI

- manutenzione percorsi ciclo-pedonali:
 - ricarica e regolarizzazione della superficie stradale;
 - pulizia delle cunette;
 - installazione segnaletica;
- installazione rampe di accesso a siti di interesse;
- installazione di cartellonistica e pannelli informativi per i siti di interesse;
- installazione di strutture temporanee per l'osservazione della fauna selvatica;
- installazione di strutture di sosta, panchine, tavoli supporto per bici e cartelloni.

CARTELLONI INFORMATIVI E DIREZIONALI

TIPOLOGIA 1 _ DIREZIONALI




SCALA 1: 100

TIPOLOGIA 2 _ INFORMATIVO - DIREZIONALI



SCALA 1: 100

TIPOLOGIA 3_ DIREZIONALI



SCALA 1: 100



COMUNE DI PABILLONIS

PROVINCIA DEL SUD SARDEGNA

SINDACO: Riccardo Sanna

RESPONSABILE DEL PROCEDIMENTO: Dott.Ing. Stefano Cadeddu

PROGETTISTA: Dott. Ing. Simona Corona

Itinerari escursionistici Pabillonis

volti alla valorizzazione del patrimonio culturale, paesaggistico e ambientale

TAVOLA
05

STRUTTURE TEMPORANEE
PER L'OSSERVAZIONE
DELLA FAUNA SELVATICA
E CARTELLONISTICA

SCALA: VARIE

DATA: DICEMBRE 2021

STUDIO DI INGEGNERIA

Dott. Ing. Simona Corona

Regione S'Arreidi, SNC

San Gavino Monreale | 09037

370 50 07 404

simona.corona@ingpec.eu